
Božice
8962
8961
8963
8947
8946
evid. km 7,732
km 7,737
S, BPB6
startovací jáma protlaku
0.5
0.7
0.7
0.4
0.6
1.5
0.6
1.2
1.0
1.0
Z
S
BPB6
dotahovač drátovodu
3x HDPE
1x TK 15XN
esta
7,6
7,7

414
104
3xHDPE
TK 15xN0,8
výkop 30/90+fólie

2x protlak hloubky min. 150 cm-8m
chránička 2x DN160-15m

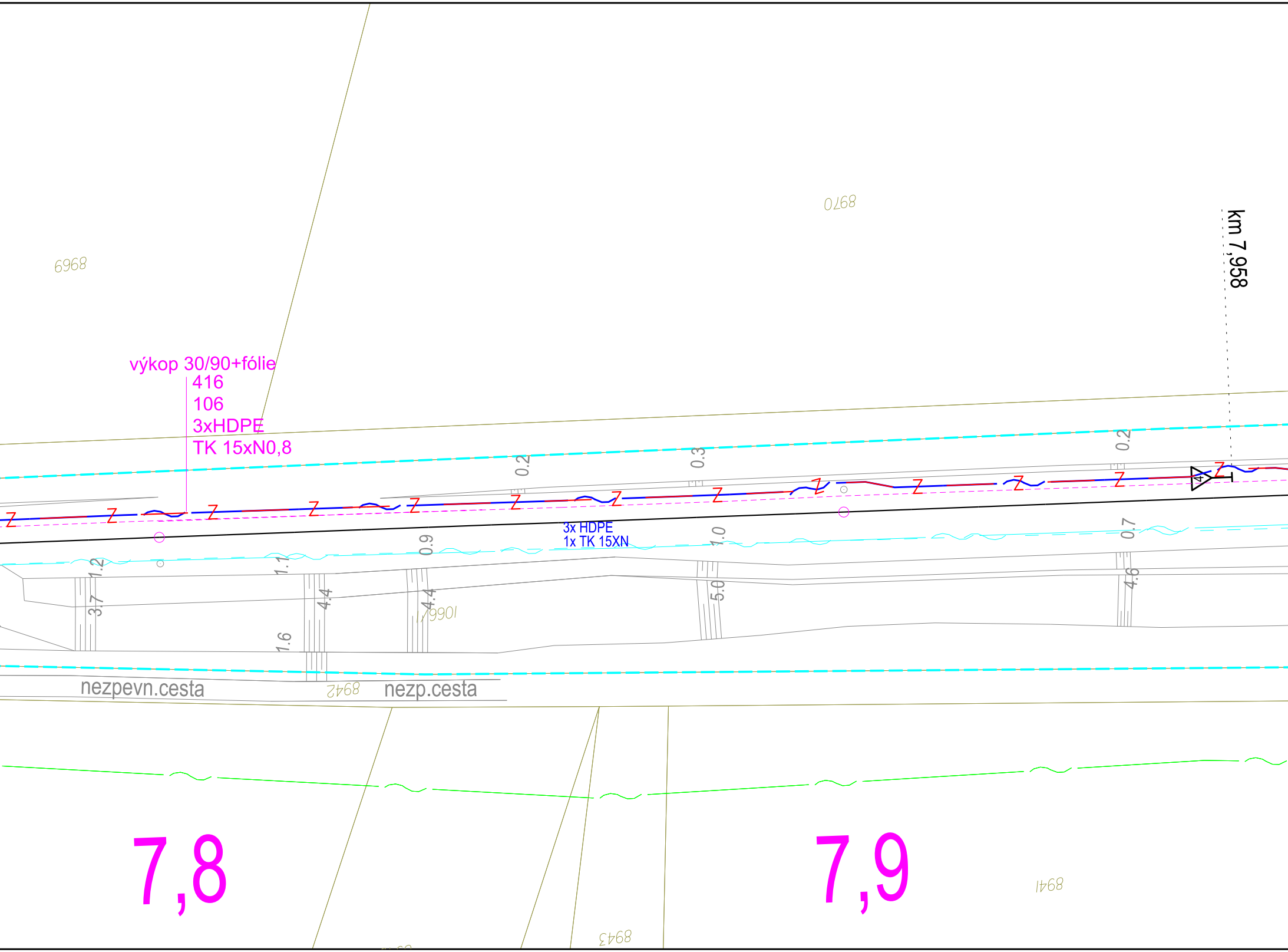
8969
8970
km 7,958
výkop 30/90+fólie
416
106
3xHDPE
TK 15xN0,8
0.2
0.3
0.2
3x HDPE
1x TK 15XN
1.2
3.7
1.1
0.9
4.4
4.4
1066/1
1.0
5.0
0.7
4.6
1.6
nezpevn.cesta
8942
nezp.cesta
7,8
7,9
8941
8943



výkop 30/90+fólie
416
106
3xHDPE
TK 15xN0,8

zrušit LIS, vevařit kolejnicové
vložky typu R65, délky 6m-2x

3x HDPE
1x TK 15XN
8973
8963
8942
8938
8940
0.2
0.3
0.2
0.5
0.8
4.9
1.6
6.4
1.3
6.3
1.6
7.2
Z
8,0
8,1

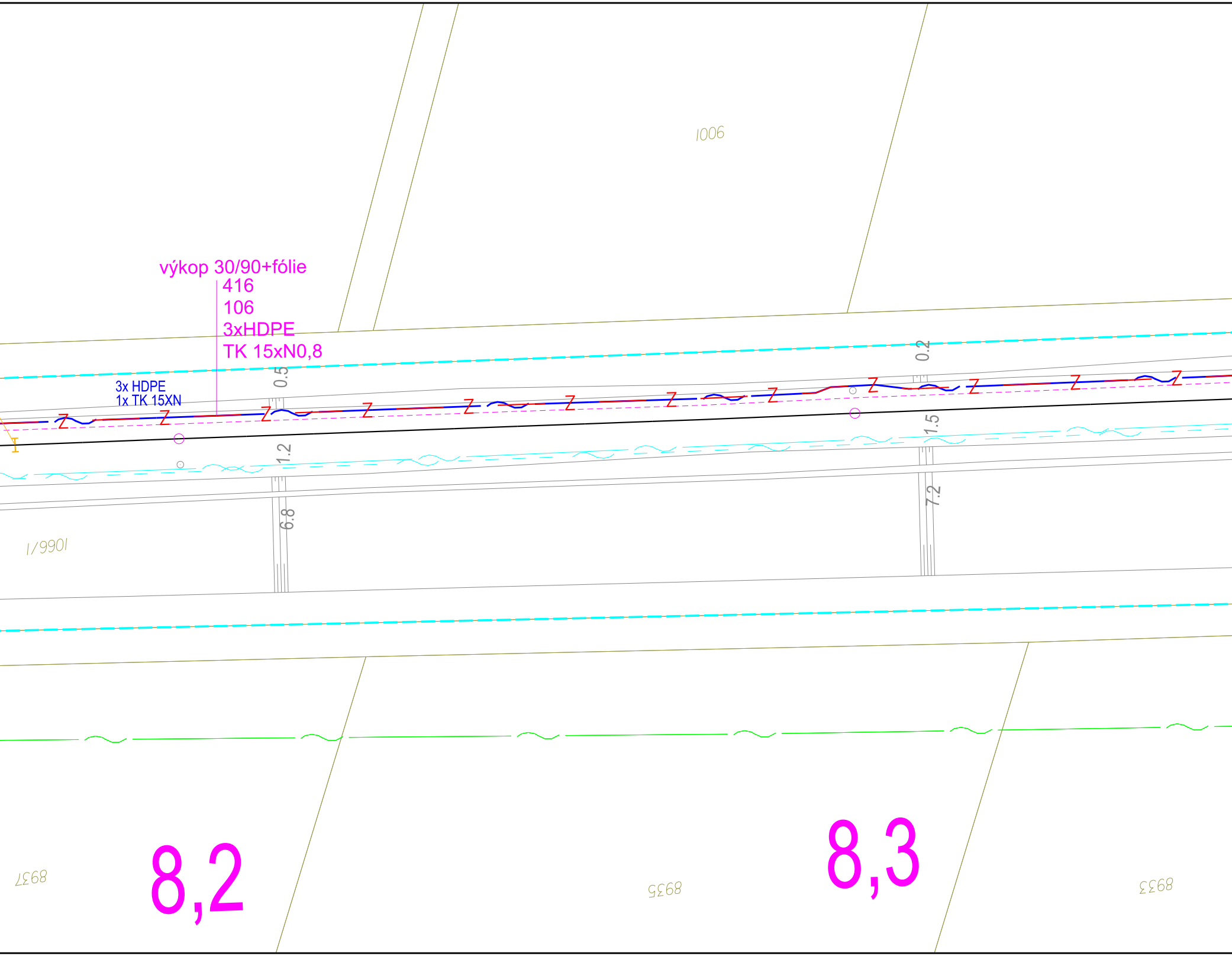
výkop 30/90+fólie
416
106
3xHDPE
TK 15xN0,8
3x HDPE
1x TK 15XN
1006
0.5
0.2
1.2
1.5
6.8
7.2
1066/1
8937
8,2
8935
8,3
8933


Hodonice
6006
9004
916
km 8,399
výkop 30/90+fólie
416
106
3xHDPE
TK 15xN0,8
evid. km 8,436
km 8,440
PřS
výkop 30/90+fólie
416
3xHDPE
TK 15xN0,8
km 8,500
BHPB1
0.2
3x HDPE
1x TK 15XN
0.2
3x HDPE
1x TK 15XN
PřS
PřS
KK
BHPB1
Z
1.6
7.2
2.7
8.0
8,4
8,5
8929

v km 8,500 instalovat kabelový objekt SIS, v něm
ukončit na zářezové svorkovnici TK 15xN0,8
a trubky HDPE (m,č,f) ukončit v ROMOLDU
umístěném u SIS a zavíčkovat koncovkou s ventilkem

Legenda:

katastrální mapa	——
hranice drážního pozemku (SŽ s.o.)	– – –
hranice drážního pozemku (ČD a.s.)	– – –
zaměření	——
nové prvky a kabelizace	— Z —— Z —
osa koleje, stávající prvky	——
rušené prvky	——
hektometry, popisy	——
krajnice komunikace	——

Stávající sítě:

CETIN	—∼—∼—
CETIN - nadzemní sítě	– ∼ – ∼ –
NEJ - zemní optické vedení	—∼—∼—
Obec Tasovice - dešťová kanalizace	—)— — —
Obec Hodonice - veřejné osvětlení	bez zákresu - nutno vytýčit
ČEPS - nadzemní VVN	—⇛—⇛—
GasNet	—⊔—⊔—
EGD - NN nadzemní	—→—→—
EGD - NN podzemní	—→—→—
EGD - sdělovací	– – – –
EGD - VN nadzemní	—⇉—⇉—
EGD - VVN nadzemní	—⇛—⇛—
VAS - kanalizace	—)——)—
VAS - vodovod	—→——→—
ČD Telematika	—∼—∼—
ČD Telematika - digi	– ∼ – ∼ –
SŽ - SEE	—→——→—
SŽ - SSZT	— Z —— Z —
SŽ - SZZ - MK	-·-·-·-
SŽ - závislostní kabel + VP	– – – –
SŽ - drátovody (rušené)	– – – –
SŽ - SPS - vodovod	—→——→—
SŽ - SPS - kanalizace	—)——)—
SŽ - SPS - zemnící pásek	– – – –
SŽ - SPS - elektro	— →— — —

EVROPSKÁ UNIE
Evropské strukturální a investiční fondy
Operační program Doprava

Ministerstvo dopravy
Státní fond dopravní infrastruktury

Orientační schéma:


ŽST Břeclav
ŽST Božice
přejezd P7118
evid. km 7,491
ŽST Hodonice
ŽST Znojmo

Razítko oprávněné osoby:

Podpis: Datum:

Revize:	Datum:	Popis:	Kontroloval:
000	8/2023	Definitivní odevzdání dokumentace	Ing. Václav Švásta

Stavebník/Investor:	**Správa železnic, státní organizace**
Adresa:	Dlážděná 1003/7, 110 00 Praha 1
Zástupce Investora:	Oblastní ředitelství Brno
Adresa:	Kounicova 688/26, 611 43 Brno

SPRÁVA ŽELEZNIC

Zhotovitel PD:	**Signal Projekt s.r.o.**
Adresa:	Vídeňská 55, 639 00 Brno
Kontakt:	T: +420 543 233 962 E: projekce@signalprojekt.cz
Zhotovitel dílčí části PD:	**Signal Projekt s.r.o.**
Adresa:	Vídeňská 55, 639 00 Brno
Kontakt:	T: +420 543 233 962 E: projekce@signalprojekt.cz

Hlavní projektant (HIP):	Specialista:	Odpovědný projektant:	Zpracovatel:
Ing. Přemysl Boguaj	Ing. Václav Švásta	Ing. Přemysl Boguaj	Ing. Přemysl Boguaj

Název stavby/akce:	**Oprava zabezpečovacího zařízení v ŽST Božice a Hodonice**	Označení (S-kód): - Zakázka č.: 23-025-40-311
Název části:	Staniční zabezpečovací zařízení (SZZ)	Označení části: D.1.1.1
Název objektu:	**Oprava SZZ Božice**	Označení objektu/komplexu: **PS 01**
Název přílohy: Název dílčí části přílohy:	Polohopisný výkres km 7,600 - km 8,500	Číslo přílohy: **2. 103**
		Paré:

Kraj:	Katastrální území:	TUDU:
Jihomoravský	viz textová část	2082 04

Stupeň dokumentace:	Datum zpracování:	Formáty:	Měřítko:
DSP+PDPS	8/2023	11 x A4	1:500

S-kód:	Stupeň dokumentace:	Část:	Objekt:	Podobjekt:	Příloha:	Revize:
X X X X X X X X X X	– P D P S	– D 1 1 1 X	– P S 0 1 X X X X	– X X	– 2 – 1 0 3	– 0 0 0

[Prostor pro další informace]